

MEMORIAL DESCRITIVO

SITUAÇÃO ATUAL DA MATRÍCULA 21.675

IMÓVEL: UMA PARTE DE TERRAS DE CULTURA, com a área superficial de **462,80-m²** (QUATROCENTOS E SESENTA E DOIS METROS E OITENTA CENTÍMETROS QUADRADOS), desmembrada do lote colonial n° 509, localizada no município de Barra Funda-RS, com as seguintes confrontações e dimensões gerais: ao **NORTE** onde mede 37,20 metros com terras do mesmo lote n° 509 de propriedade de Miguel Orlando Pasqualotto; ao **SUL**, onde mede 34,00 metros com terras do mesmo lote de propriedade de Sadi Pedro Pasqualotto; a **LESTE** onde mede 13,88 metros com terras de herdeiros de Angelo Ongaratto e ao **OESTE**: onde mede 13,00 metros e faz frente com um rua projetada, terras de Sadi Pedro Pasqualotto.

LOCALIZAÇÃO DA ÁREA UTILIZADA PELA TORRE

IMÓVEL: Parte do lote n° 509 com área de **63,91 m²** (Sessenta e três metros e noventa e um centímetro quadrados) dentro de um todo de **462,80 m²** (quatrocentos e sessenta e dois metros e oitenta centímetros quadrados), Localizada na rua Expedicionário no município de Barra Funda-RS, com as seguintes confrontações e dimensões gerais: ao **NORTE**, onde mede 8,30 metros com área do mesmo lote, ao **SUL** onde mede 8,30 metros com terreno urbano, a **LESTE**, onde mede 7,70 m com área do mesmo lote e a **OESTE**, onde mede 7,70 com área do mesmo lote.

ÁREA REMANESCENTE

IMÓVEL: UMA PARTE DE TERRAS DE CULTURA, desmembrada do lote colonial n° 509, com a área superficial de **398,89 m²** (Trezentos e noventa e oito metros e oitenta e nove centímetros quadrados), localizada de frente para a Rua Expedicionário no município de Barra Funda-RS, com as seguintes confrontações e dimensões gerais: ao **NORTE** onde mede 37,20 metros com terras do mesmo lote n° 509 de propriedade de Miguel Orlando Pasqualotto; ao **SUL**, onde mede 1,60 metros com terreno urbano, 8,30 metros com parte do mesmo lote, 24,10 metros com terreno urbano; a **LESTE**, onde mede 7,70 metros com parte do mesmo lote, onde mede

13,88 metros com terras de herdeiros de Angelo Ongaratto e ao OESTE, onde mede 7,70 metros com prte do mesmo lote, onde mede 13,00 metros onde faz frente com a rua Expedicionário.


Barra Funda, 22 de abril de 2022.

MARIANE
STIVANIN:02493715020

Assinado de forma digital por
MARIANE STIVANIN:02493715020
Dados: 2022.04.22 11:01:36 -03'00'

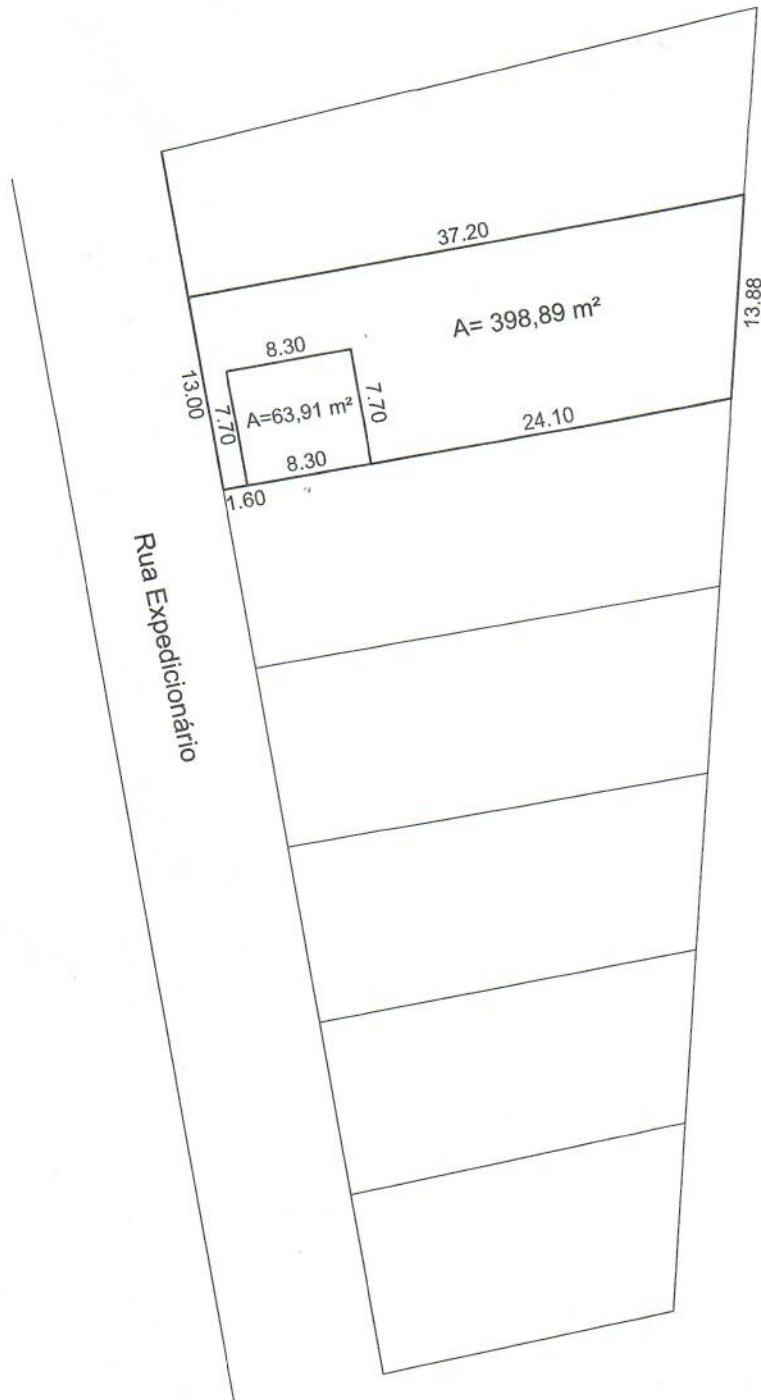

Mariane Stivanin
Engenheira Civil
CREA RS 213043

Proprietário:




Município de Barra Funda
CNPJ nº 94.704.004/0001-02

Orientação



Escala Gráfica:



ENGENHARIA - ENGENHARIA , TOPOGRAFIA E MEIO AMBIENTE
Avenida Sarandi, 459 – Centro, Rondinha/RS
Fone: 54 996437562 E-mail- engebio_rondinha@outlook.com

REGISTRO / CÓDIGO:

PROJETO:
Localização de área
PROPRIEDADE / IMÓVEL:

ÁREA:
462,80 m²

DATA:
22/04/2022

PROPRIETÁRIO:
Município de Barra Funda

PERÍMETRO:

MUNICÍPIO:
Barra Funda

ESCALA:
1 / 500

TRANSCRIÇÕES:

MÁTICULAS:
14.514

RESPONSÁVEL TÉCNICO:
Ativado de forma digital por MARIANE STIVANIN02493715020 STIVANIN02493715020 Data: 2022/04/22 11:02:36 -0300
Mariane Stivanin
Eng. Civil
CREA RS 213043

FOLHA:
1 : 1.000

VISTO: